










LEGENDA

-  Confine comunale
-  CLASSE I - aree particolarmente protette
-  CLASSE II - aree destinate ad uso prevalentemente residenziale
-  CLASSE III - aree di tipo misto
-  CLASSE IV - aree di intensa attività umana
-  CLASSE V - aree prevalentemente industriali
-  FASCIA DI RISPETTO stradale e ferroviario (classe IV)
-  FASCIA DI TRANSIZIONE lungo i confini di aree di diversa classe
-  Aree per manifestazioni in luogo pubblico od aperto al pubblico (feste popolari, luna park ed assimilabili)

Comune di Loria

Provincia di Treviso
Regione del Veneto



piano di
ZONIZZAZIONE ACUSTICA

Legge 28 ottobre 1995, n. 447



tavola - 2 intero territorio comunale
scala 1:10.000

i progettisti:

ing. Sergio Daminato
geom. Fabio Pellizzari

il sindaco:

Consulenza tecnica: Modulo Ambiente S.r.l.

Loria, Luglio 2000

